



АДМІНІСТРАЦІЯ
ПЛОДІВСЬКОГО СІЛЬСЬКОГО
ПОСЕЛЕННЯ
БАХЧИСАРАЙСЬКОГО РАЙОНУ
РЕСПУБЛІКИ КРИМ

АДМИНИСТРАЦИЯ ПЛОДОВСКОГО
СЕЛЬСКОГО ПОСЕЛЕНИЯ
БАХЧИСАРАЙСКОГО РАЙОНА
РЕСПУБЛИКИ КРЫМ

КЪЫРЫМ ДЖУМХУРИЕТИ
БАГЪЧАСАРАЙ БОЛЮГИ
ПЛОДОВОЕ КОЙ
КЪАСАБАСЫНЫНЪ ИДАРЕСИ

ПОСТАНОВЛЕНИЕ

от 23.09.2024 г.

№ 110

О внесении изменений в постановление администрации Плодовского сельского поселения от 26.09.2023 г. № 117 «О размещении нестационарных торговых объектов, нестационарных объектов для оказания услуг на территории Плодовского сельского поселения»

В соответствии с Федеральным законом от 28.12.2009 № 381-ФЗ «Об основах государственного регулирования торговой деятельности в Российской Федерации», Постановлением Правительства Российской Федерации от 29.09.2010 № 772 «Об утверждении Правил включения нестационарных торговых объектов, расположенных на земельных участках, в зданиях, строениях и сооружениях, находящихся в государственной собственности, в схему размещения нестационарных торговых объектов», постановлением Совета министров Республики Крым от 23.08.2016 № 402 «Об утверждении порядка размещения и функционирования нестационарных торговых объектов, нестационарных объектов для оказания услуг на территории муниципальных образований в Республике Крым», приказом Министерства промышленной политики Республики Крым от 18.05.2021 № 2027 «О Порядке разработки и утверждения органами местного самоуправления муниципальных образований Республики Крым схем размещения нестационарных торговых объектов», Уставом муниципального образования Плодовское сельское поселение Бахчисарайского района Республики Крым,

ПОСТАНОВЛЯЮ:

1. Внести следующие изменения в постановление администрации Плодовского сельского поселения от 26.09.2023 г. № 117 «О размещении нестационарных торговых объектов, нестационарных объектов для оказания услуг на территории Плодовского сельского поселения»:

текстовую и графическую часть схемы размещения нестационарных торговых объектов, нестационарных объектов для оказания услуг (НТО, НОУ) на территории Плодовского сельского поселения Бахчисарайского района

Республики Крым (приложение № 8) изложить в новой редакции согласно приложения к настоящему постановлению.

2. Обнародовать настоящее Постановление путем размещения на информационном стенде, расположенном в здании Администрации Плодовского сельского поселения по адресу: Бахчисарайский район, с.Плодовое, ул.Ленина, д.58 и на официальном Портале Правительства Республики Крым на странице Бахчисарайского района ([http:// bahch.rk.gov.ru/](http://bahch.rk.gov.ru/)) в разделе «Органы местного самоуправления», «Муниципальные образования Бахчисарайского района» в подразделе «Плодовское сельское поселение».

3. Настоящее Постановление вступает в силу с момента его официального опубликования.

4. Контроль за исполнением настоящего Постановления оставляю за собой.

**Председатель Плодовского сельского совета-
глава администрации
Плодовского сельского поселения**

И.В. Шевченко

**СХЕМА
РАЗМЕЩЕНИЯ НЕСТАЦИОНАРНЫХ ТОРГОВЫХ ОБЪЕКТОВ, НЕСТАЦИОНАРНЫХ
ОБЪЕКТОВ ДЛЯ ОКАЗАНИЯ УСЛУГ (НТО, НОУ) НА ТЕРРИТОРИИ ПЛОДОВСКОГО
СЕЛЬСКОГО ПОСЕЛЕНИЯ БАХЧИСАРАЙСКОГО РАЙОНА РЕСПУБЛИКИ КРЫМ**

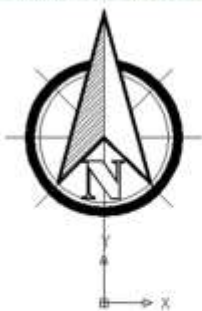
Текстовая часть

№ п/п	Месторасположение (адрес) НТО	Тип НТО (павильон, киоск, летнее кафе и иные)	Номер предполагаемого размещения НТО	Вид собственности земельного участка, здания, строения, сооружения, на которых предполагается расположить (государственная, муниципальная)	Вид реализуемых товаров	Предоставляемая площадь для размещения НТО	Планируемый срок размещения НТО	Сведения об использовании НТО или НОУ субъектами малого и среднего предпринимательства, или физическими лицами, не являющимися ИП и применяющими специальный режим «Налог на профессиональный доход» (да/нет)*	Период размещения нестационарного торгового объекта, нестационарного объекта для оказания услуг	Порядок предоставления места для размещения НТО (по конкурсу или без конкурса)
1	с.Плодовое, ул.Федько № 1	павильон	№1	муниципальная	непродовольственный	50	до 1 года	да	сезонно	без конкурса (для организаций АПК)
2	с.Плодовое, ул.Федько № 2	павильон	№2	муниципальная	Бытовые услуги (парикмахерская)	18	от 1 до 7 лет	да	круглогодично	по конкурсу
3	с.Плодовое, ул.Симферопольская № 3	павильон	№3	муниципальная	продовольственный	100	от 1 до 7 лет	да	круглогодично	по конкурсу
4	с.Плодовое, ул.Симферопольская № 4	павильон	№4	муниципальная	непродовольственный	20	от 1 до 7 лет	да	круглогодично	по конкурсу
5	с.Плодовое, ул.Симферопольская № 5	павильон	№5	муниципальная	продовольственный	50	от 1 до 7 лет	да	круглогодично	по конкурсу
6	с.Плодовое, ул.Симферопольская № 6	павильон	№6	муниципальная	продовольственный	50	от 1 до 7 лет	да	круглогодично	по конкурсу




7	с.Брянское, ул.Черноморская №1	павильон	№1	муниципальная	продовольственный	25	от 1 до 7 лет	да	круглогодично	по конкурсу
8	с.Брянское, ул. 40 лет Победы №2	павильон	№2	муниципальная	продовольственный	94,4	от 1 до 7 лет	да	круглогодично	без конкурса (аренда земли)
9	с.Брянское, ул. Къысмет №3	павильон	№3	муниципальная	продовольственный	100	от 1 до 7 лет	да	круглогодично	по конкурсу
10	с.Плодовое, ул.Симферопольская №7	павильон	№7	муниципальная	продовольственный	50	от 1 до 7 лет	да	круглогодично	без конкурса (для организаций АПК)
11	с.Плодовое, ул.Симферопольская №8	павильон	№8	муниципальная	продовольственный	50	от 1 до 7 лет	да	круглогодично	по конкурсу
12	с.Плодовое, ул.Симферопольская №9	павильон	№9	муниципальная	продовольственный	50	от 1 до 7 лет	да	круглогодично	по конкурсу
13	с.Плодовое, ул.Симферопольская №10	павильон	№10	муниципальная	продовольственный	46,9	от 1 до 7 лет	да	круглогодично	по конкурсу

Графическая часть

Схема размещения нестационарных торговых объектов в Плодовском сельском поселении Бахчисарайского района, Республики Крым



УСЛОВНЫЕ ОБОЗНАЧЕНИЯ

	Граница населенного пункта
	Существующее НТО
	Планируемое НТО

Дата размещения нестационарных торговых объектов в Плодовском сельском поселении Бахчисарайского района Республики Крым					
№	Тип	№	№	№	№
Дата размещения нестационарных торговых объектов					Страница 40

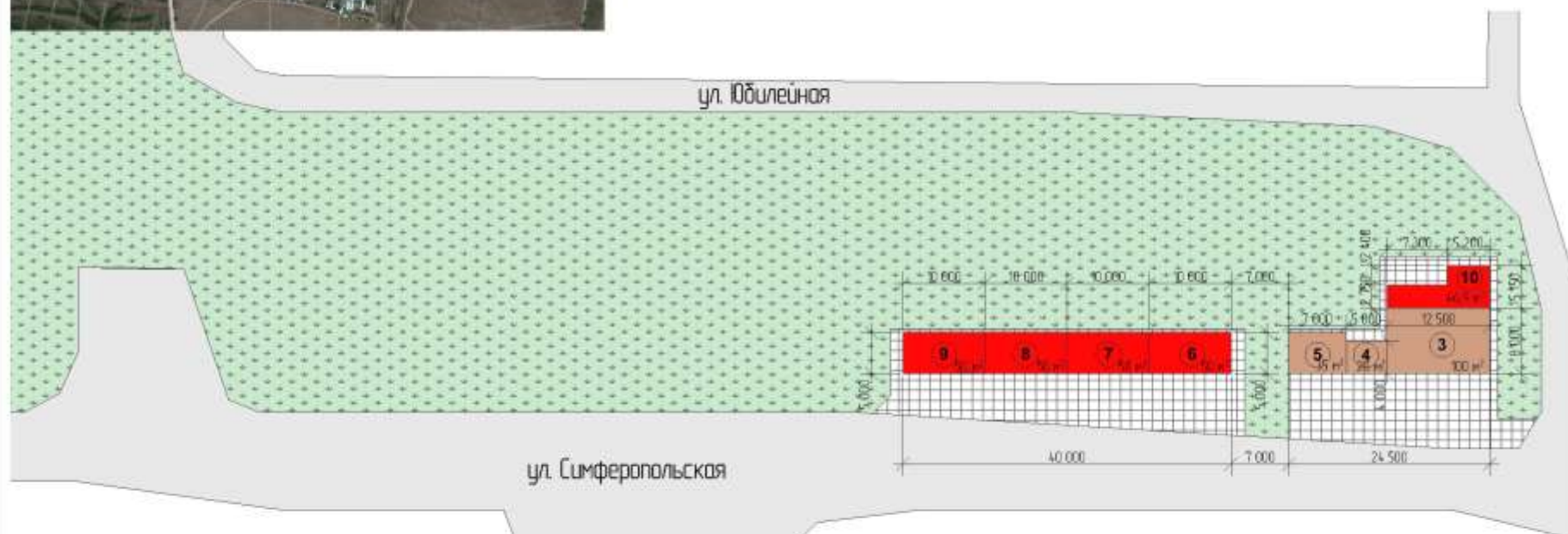
Ситуационная схема

Приложение 1



Проектируемый объект

Схема размещения НТО М 1: 500
по ул. Симферопольская, ул. Юбилейная



УСЛОВНЫЕ ОБОЗНАЧЕНИЯ

- Существующие НТО
- Планируемые НТО
- Зеленые насаждения
- Дорога
- Тротуарное покрытие

КН

№ п/п	Имя	Фамилия	Инициалы	М/Ф	Подпись	Дата
1	Семёнов	А.В.				
2	Семёнов	А.В.				

Схема размещения нестандартных торговых объектов в Плясовском сельском поселении Бахчисарайского района, Республики Крым		
Столб	Лист	Листов
П	2	
Приложение 1 к ИТО с.ш. 34.5/010 от 6.7.89,10		
Семёнов А.В.		

Приложение 2

Согласовано:
 Начальник управления по вопросам архитектуры, градостроительства, земельных и имущественных отношений, кадастровых работ и строительства наружной рекламы Администрации района РКрым

 Н.Н. Шумина


Утверждена:

 Гостаймовский
 Артемьевич
 Гуровской
 Багдасарянц
 от 22.10.19г. № 238

Схема расположения
 земельного участка, под нестационарный торговый объект, на кадастровом плане территории площадью 18 кв. м., расположенного по адресу: 298410, Российская Федерация, Республика Крым, Бахчисарайский р-н, Плодовое с, Федько ул.



Геоданные

№ п/п	X, м	Y, м	№ п/п	X, м	Y, м	№ п/п	X, м	Y, м
2	4 962 688,02	5 169 802,42	4	4 962 694,01	5 169 799,51			
1	4 962 694,02	5 169 802,51	3	4 962 688,01	5 169 799,42	1	4 962 694,02	5 169 802,51



Масштаб 1:2 000

Условные обозначения:

-  - Граница проектируемого участка
-  - Существующая часть границы, имеющаяся в ГКН сведения о которой достаточны для определения ее местоположения
-  - Граница кадастрового квартала

Приложение 3

Ситуационная схема



Проектируемый объект

Схема размещения НТО М 1:500



УСЛОВНЫЕ ОБОЗНАЧЕНИЯ

-  Планируемые НТО
-  Зеленые насаждения
-  Дорога
-  Тротуарное покрытие

Имя	Фамилия	Лист	Итого	Дата	Дата
		Самойлов АВ			
Схема размещения нестационарных торговых объектов в Плодовом сельском поселении Бахчисарайского района, Республики Крым					
		Лист	Листов		
		П	4		
Разработчик		Самойлов АВ			
Приложение 3			Самойлов АВ.		

Схема размещения нестационарных торговых объектов в Плодовском сельском поселении Бахчисарайского района, Республики Крым

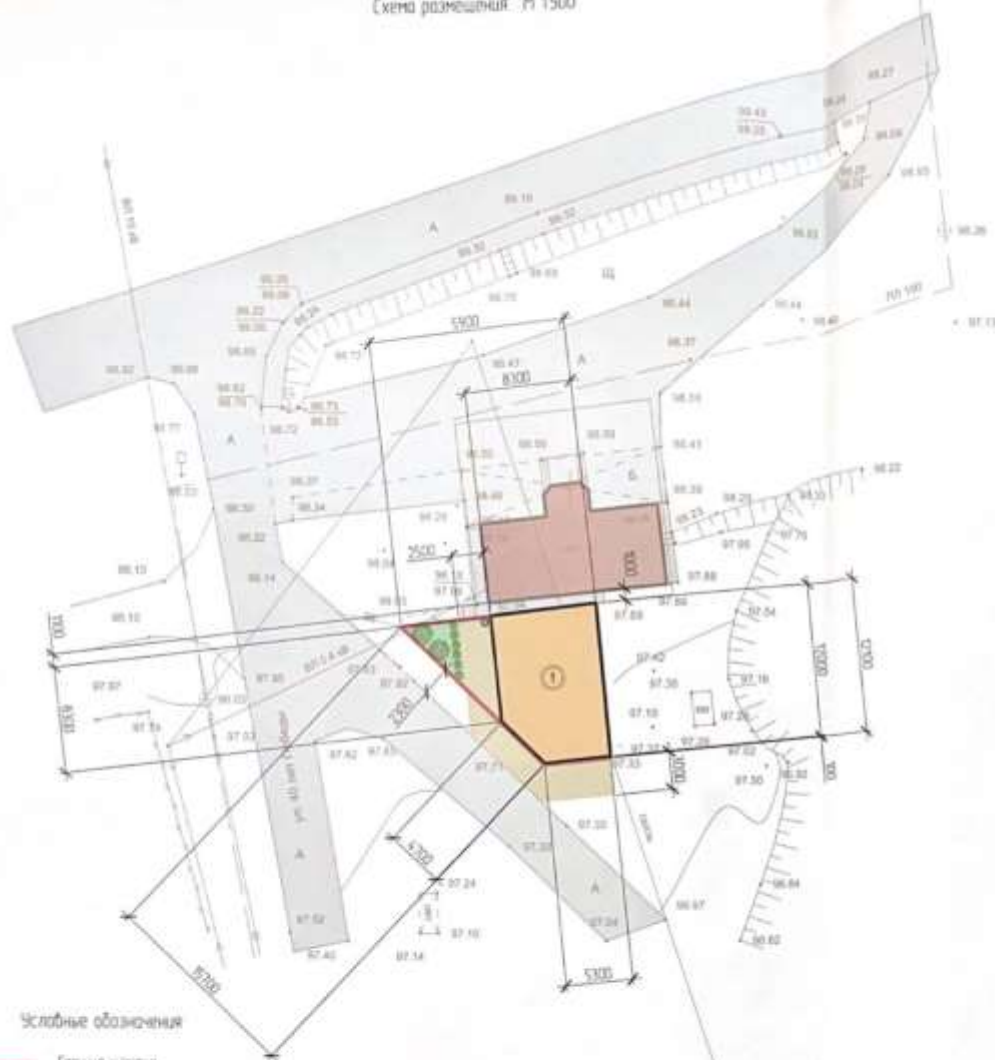


УСЛОВНЫЕ ОБОЗНАЧЕНИЯ:

	Граница населенного пункта
	Существующее НТО
	Планируемое НТО

№	№	№	№	№	№
№	№	№	№	№	№
				Схема №	

Схема размещения М 1500



Условные обозначения

- Граница участка
- Проектный нестационарный торговый объект
- Существующая застройка
- Асфальтовое покрытие
- Земные насаждения
- Штробное покрытие
- Чирк

Экспликация зданий и сооружений

1	Проектный ИТО
---	---------------

Ситуационная схема



Проектируемый объект

Технико-экономические показатели

№	Наименование	Единица	Кол-во
1	Площадь участка	м ²	126,0
2	Общая площадь устанавливаемого нестационарного торгового объекта	м ²	94,4
3	Кол-во устанавливаемых нестационарных торговых объектов	шт.	1

№	Наименование покрытия	Конструкция	Площадь м ²	Условные обозначения
1	Штробное покрытие	штроб. покрытие	52,5 м ²	

01-02-2022

Размещение нестационарного торгового объекта
Республика Крым, Багчисарайский район, с/пос. Еринское, ул.40 лет Победы
кадастровый номер: 90 01 34 0201 399

Заказчик: Куртмуллаева З.У.	Страницы	Лист	Листов
	30	1	2

Схема размещения
М 1500

ИП Качетова В.Е.

№	№ док.	Подп.	Дата
КАЧЕТОВА ВЕРА	Качетова В.Е.	<i>[Signature]</i>	
ЕВГЕНЬЕВНА	Качетова В.Е.	<i>[Signature]</i>	
Разработчик	Качетова В.Е.	<i>[Signature]</i>	

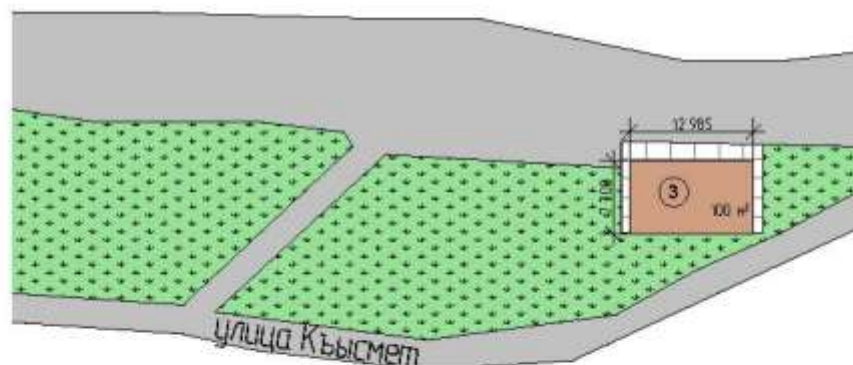
Ситуационная схема

Приложение 3



Проектируемый объект

Схема размещения НТО М 1:500



УСЛОВНЫЕ ОБОЗНАЧЕНИЯ

- Планируемое НТО
- Зеленые насаждения
- Тротуарное покрытие
- Дорога

№п/п	Наим.	Лист	МШК	Дата	Длина	Схема размещения нестационарных торговых объектов в Подъёмном сельском поселении Багчисарайского района, Республики Крым		
№п/п	Наим.	Лист	МШК	Дата	Длина			
1	Самойлов А.В.					Степень	Лист	Листов
						П	8	
Приложение 3						Самойлов А.В.		